



Referenzstrecke Ebreichsdorf-Classic 02.09.2017



Start und Ziel der Referenzstrecke: Feuerwehrscheune Unterwaltersdorf
Adresse: Brodersdorfer Straße 7, 2442 Unterwaltersdorf

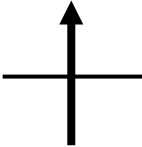


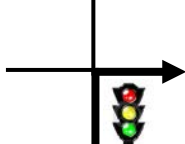


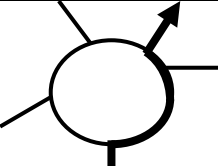
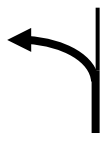
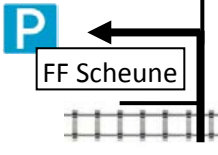
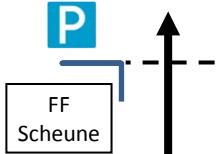
Der Startpunkt der Referenzstrecke befindet sich auf der Asphaltstraße hinter der Scheune bei der Ausfahrt auf die Brodersdorfer Straße, auf Höhe Verkehrszeichen 'Vorrang geben'.

Der Zielpunkt ist auf Höhe der gemauerten Säule am Ende des Begrenzungszauns, der die Scheune umgibt. Der Punkt liegt wiederum auf der Asphaltstraße hinter der Scheune.

Unmittelbar nach dem Zielpunkt der Referenzstrecke kann links am Parkplatz gewendet und zurück zum Startpunkt gefahren werden.

Die Referenzpunkte an Kreuzungen und Kreisverkehren beziehen sich auf die jeweilige Einfahrt z.B. auf die Haltelinie vor der Kreuzung bzw. vor dem Kreisverkehr.

Pos	km	Diff km	mls	Diff mls	Rest km	Strecke	Anmerkung
1	0,00	0,00	0,00	0,00	13,10		Start km-Zähler = 0 auf Höhe Verkehrszeichen
2	3,04	3,04	1,89	1,89	10,06		Deutsch- Brodersdorf Richtung Wr. Neustadt
3	3,15	0,11	1,96	0,07	9,95		Deutsch- Brodersdorf
4	6,26	3,11	3,89	1,93	6,84		Wampersdorf
5	6,93	0,67	4,31	0,42	6,17		Richtung Wien Referenzpunkt Haltelinie
6	7,35	0,42	4,57	0,26	5,75		Wampersdorf

Pos	km	Diff km	mls	Diff mls	Rest km	Strecke	Anmerkung
							Richtung Wien
7	8,13	0,78	5,05	0,48	4,97		
8	9,81	1,68	6,10	1,04	3,29		<div style="border: 1px solid blue; padding: 5px; display: inline-block;">Weigelsdorf</div>
9	10,12	0,31	6,29	0,19	2,98		Richtung Wien
10	10,34	0,22	6,42	0,14	2,76		Richtung Fischamend Referenzpunkt Haltelinie
11	10,96	0,62	6,81	0,39	2,14		am Sportzentrum vorbei (Start der EC2017)
12	11,90	0,94	7,39	0,58	1,20		<div style="border: 1px solid blue; padding: 5px; display: inline-block;">Unter-waltersdorf</div>
13	12,49	0,59	7,76	0,37	0,61		Richtung Leithaprodersdorf
14	12,74	0,25	7,92	0,16	0,36		Richtung Eisenstadt
15	13,01	0,27	8,08	0,17	0,09		In die Asphaltstraße <u>nach</u> der Scheune
16	13,10	0,09	8,14	0,06	0,00		Ende auf Höhe des letzten Zaunpfählers